

LAS ARTEAS, ALDEAS DE BEJÍS

- Luis Gispert Macián -



Camino de Herradura que comunica las dos Arteas (Arteas de Abajo y Arteas de Arriba)

Son Arteas de Arriba y Arteas de Abajo. Están situadas a una altitud, respectivamente, de 970 y 870 metros, en el valle del río Canales. Término de Bejís, con cuya población están unidas mediante una estrecha carretera de 6 Km.

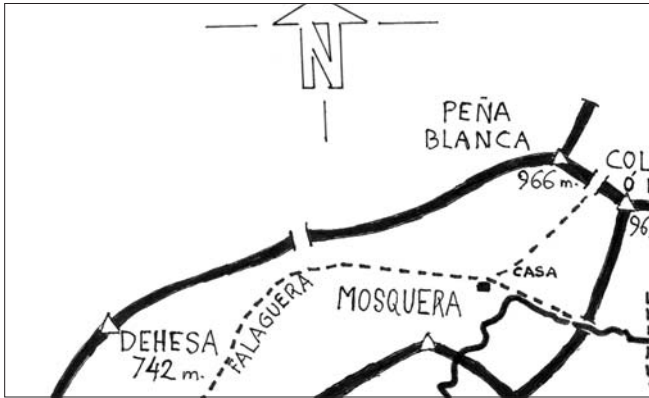
Este valle, antes del terrible incendio que afectó a estas tierras el 8 de agosto de 1993, tenía un encanto especial. El roquedo, acentuando sus gamas rojizas características del rodano, contrastaba con el verde de las pinadas y de la vegetación de ribera. Con todo sigue manteniendo ese porte de montaña continental, que es relevante por su cabecera, dominada por la Peña Salada, altura emblemática de la sierra de El Toro con sus 1.581 metros de altitud.

Las dos aldeas se sitúan en la margen izquierda orográfica del río Canales o Quiñón. Su posición es pintoresca a distinto nivel. Huertas, cultivos de secano, variada vegetación de ribera adaptada al medio y tropillas de chopos altaneros sombrean zonas aledañas. El silencio se codea con las anfractuosidades del valle

medio. De las quebradas emerge como perenne vigilante la Peña Juliana, de 1.478 metros, abita de roquedo y altivez, audaz sobre los valles del Canales y Resinero. Rehabilitados los caseríos su ocupación es temporal y de fin de semana. De gozo al saborear la naturaleza.

El río Canales es afluente del río Palancia. Desde su cabecera, en el collado de la Salada, recibe el aporte de pequeños manantíos o fuentes, que le proporcionan un curso permanente. Desemboca al Palancia en Las Ventas, cerca de Bejís, cuya población se sitúa en parte por la vertiente sudoeste del tómbolo donde se alzó el castillo, encima del congosto que dibuja el Canales antes de entregar sus aguas al Palancia.

El presente itinerario arranca desde Bejís. Se visita las dos aldeas siguiendo las marcas rojiblancas del GR 7, y el regreso a esta villa, abandonando el balizado sendero, se realiza por una ruta diferente, que contacta con la carretera de Los Clóticos, pasando por la fuente del Gamellón y las vertientes que se desca-balgan de la prominente Peñaescabia.



La Peña Juliana.



La Pista por los Pradillos



Bejís



Fuente del Gamellón



ZONA: Bejís.

TEMAS: Senderismo. Aspectos de interés natural, paisajístico y etnológico.

DURACIÓN: 2 horas 50 minutos.

DESNIVEL: 150 metros.

DIFICULTAD: Baja.

ESFUERZO: Medio.

TERRENO: Terrenos en desnivel. Cultivos de secano.

MATERIAL RECOMENDADO: Botas de senderismo, mochila, ropa de abrigo o ligera según la temporada, chubasquero, comida, cantimplora con agua, cámara de fotos y un móvil.



PARA LLEGAR A NUESTRO DESTI-

La llegada a Bejís, punto de partida de este itinerario circular, es mediante la carretera CV-225, que parte de la N-234, tras pasar por Viver en dirección a Teruel. En esta villa se aparca el vehículo. La superficie de su término es de 42,78 km²., aunque el lector puede obtener una mayor información de este municipio con la lectura del trabajo monográfico



Desde Bejís el itinerario parte del acueducto Los Arcos. De este típico paraje se inicia la carreterita que comunica con Las Arteas. Enseguida veremos las marcas del GR 7, que nos guiarán en la mayor parte del recorrido hasta Arteas de Arriba.

El río Canales baja por la izquierda, ahondado, divulgando su débil rumor. El cerro Morro con su perfil cónico y sus 1.056 m. de altitud, domina este tramo del río.

Sobre los ocho minutos de marcha, carretera abajo, abandonamos ésta para tomar por la derecha un sendero (hay una torre eléctrica que se sitúa en este punto) que, en sentido transversal, cruza la ladera de La Badina. Atraviesa a los trece minutos un barranquillo y unos seis minutos después confluye por la izquierda con un camino o pista de tierra, que ya habremos visto anteriormente, por donde continuaremos el itinerario, apreciando como por el fondo del valle se perfila el río Canales zigzagueando con placidez. Recortando la parte alta del valle se yergue la grisácea Peña Juliana.

Este camino se va elevando por las laderas de la Solana del Rodano con un acoplado serpenteo. Cruza pequeños barrancos o cursos de escorrentías y llega a los 60 minutos de marcha desde Bejís a un colladito -el collado del Cerro-, cuando el camino dibuja una curva a la derecha. En este punto se abandona el camino y arranca un sendero que baja por un terreno en declive hacia la aldea de Arteas de Abajo, que se avista perfectamente, así como la de Arriba. La cabecera del valle ofrece una estampa muy atractiva, dominada a la izquierda por el Quillón y la Peña Alta y por la derecha por la Peña del Diablo, Lomas de Juliana y la Peña Juliana.

En 10/12 minutos se llega por un acceso cuajado de vegetación -chopos y nogueras-, donde se traspone el cauce de un barranco, a Arteas de Abajo, que se cruza, pasando ante una filente y el lavadero, y por la calle que parte de la ermita de San Juan Bautista se sube hasta salir de esta aldea, tomando un antiguo camino de herradura que comunica las dos aldeas, por donde va el GR, que en 15/20 minutos nos lleva a Arteas de Arriba. La calle por la que entramos nos conduce a una frondosa chopera, tapizada por un verde prado, y donde canta la fuente de Bullidores con sus dos caños. Lugar idóneo para recuperar fuerzas y reemprender el regreso a Bejís.

Tiempo desde Bejís: 1 hora, 30 minutos.

REGRESO A BEJIS

Se sale de Arteas de Arriba pasando por la era superior de la aldea. Se toma un camino de herradura que sale por el muro posterior de la antigua almácer, por un estrecho callejón pautado por una higuera. Este camino o sendero registra vestigios de un empedrado, y en unos siete minutos enlaza con un camino que se sigue por la derecha, arribando a un inmediato colladito encuentro de caminos. En este cruce se ignoran los desvíos que continúan tanto por la izquierda como por la derecha (este ramal de la derecha nos devolvería a Arteas de Arriba), continuando la ruta por la pista que sale casi enfrente, que nos lleva en unos siete



Río Canales

minutos a la fuente del Gamellón, situada bajo las ásperas y pedregosas laderas del Rebalsador. La fuente con su caudal y abrevadero propicia un breve descanso, continuando por la pista en dirección a un alargado cordal montañoso que se ve al fondo, que desciende de la carismática Peñaescabia, separando los valles del Palancia y Canales.

La pista por la que se camina llega a esta barrera integrada por un encadenamiento de cerros que bajan hasta Bejís, desechando siempre los caminos que parten o llegan a la citada pista (el primero de ellos es el que se abandonó en el trayecto de ida, que sube por la derecha), adornada, antes de pasar por un suave collado a la vertiente del Palancia, por una hilada de cipreses que respuntea el alto reborde de la pista por la parte que se asoma al valle del Canales, distinguiéndose perfectamente las eses del camino por donde se desarrolló la ruta de ida de este recorrido.

Bosquetes de pinos pueblan estas lomas, Los Pradillos, pinos que flanquean el descenso de la pista, que desemboca en otra que viene del valle del Resinero, rodeando el umbral de la grisácea caperuza de Peñaescabia, afilando su agreste cortadura.

*Soberana se yergue Peñaescabia,
enfática de soles y brisas,
subyugando hierática la cabecera del Palancia,
abriendo un desfile de incomparables panoramas
que es placer a la vista.
Bajo el azul del cielo
corre Palancia entre chopos y verdor;
canciones de fuentes rondan el espacio,
prodigiosas rocas,
carrascas y pinos subrayan su fuerte color.*

*En las noches prestigiosas
besa a Peñaescabia la luna;
el absorbente abismo se ilumina,
y en la quietud de la cumbre el montañero exclama:
¡la naturaleza es única, inspira, fascina!*



Parte umbría y boscosa que se sigue por la derecha, por la ancha y culebreante pista del Resinero, que baja hasta su encuentro con la asfaltada carreterita de Los Cloticos. Quince minutos más y se llega a Los Arcos, en Bejís, punto de partida de este recorrido circular.

HORARIO

Los Arcos-Sendero.....	8 minutos.
Sendero-Desvío a Arteas de Abajo.....	52 minutos.
Desvío a Arteas de Abajo-Arteas de Arriba.....	30 minutos.
Arteas de Arriba-Bifurcación	8 minutos.
Bifurcación-Fuente del Gamellón	7 minutos.
Fuente del Gamellón-Collado	35 minutos.
Collado-Pista del Kesmero.....	3 minutos.
Pista del Resinero-Carretera Los Cloticos.....	15 minutos.
Carretera Los Cloticos-Los Arcos.....	15 minutos.
TOTAL.....	2 horas 50 minutos a 3 horas.



Ermita de S. Juan Bautista. Arteas de Abajo.



Bejís atesora hermosos parajes cerca de la villa, sobre todo los que crea el curso del río Palancia. Su término es rico en fuentes, destacando el manantial de Los Cloticos, que se comercializa como agua de mesa. Nace al pie de la emblemática Peñaescabia. El área de la fuente está acondicionada con mesas y paelleros.

La visita de la villa de Bejís es una alternativa imprescindible. El monumento más característico es el restaurado acueducto de Los Arcos, atribuido su origen a los romanos, declarado Monumento Nacional en 1982.

En lo alto de un cerro existió un castillo, del que quedan escasos restos. Y con un paseo por sus calles, aupadas hacia el castillo, te encuentras con vestigios de la conquista cristiana: El Granero del Infante, el escudo de la Orden de Calatrava, el portal de acceso a la villa, etc. La iglesia parroquial data del siglo XVI, y junto al Portal, con arco de medio punto, se encuentra la ermita del Loreto. Posee un Museo Etnográfico, con una sala dedicada al ilustre hijo de la villa: Antonio Ponz, autor de la obra “El viaje de España”.





Arteas de Arriba. Al fondo, Peña Juliana.






Arteas de Abajo

Concreción Calcárea



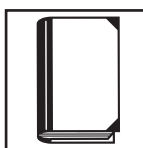
El Cerro Moro.



ANEXOS

OTRAS RECOMENDACIONES

- El horario es una referencia aproximada. Nunca incluye las paradas para admirar el paisaje, comer, descansar, etc.
- No es recomendable salir solo.
- En nuestras marchas es muy útil llevar un bastón -los de tipo de esquí son muy prácticos-, que nos puede ayudar en terreno de bastante pendiente o suelto, cruce de arroyos o ríos, etc.
- Evita los atajos. Anda siempre por los senderos o caminos.
- Respeta la naturaleza. No dejar ni enterrar los desperdicios; deposítalos en una bolsa de plástico y llévatela a donde haya servicio de recogida.
- Bajo ningún concepto debemos encender fuego.
- Respeta y cuida las fuentes. También las plantas y animales.
- Incluye en la mochila un pequeño botiquín.



BIBLIOGRAFÍA

- "Bejís"*. I.C.A.P. N° 3, julio, 1996.
- Peñafort Brusel, Vicent*: "La cabecera del río Palancia. Topografía PRV.80". Valencia, 1996.
- Cebrián, Rafael*: "Montañas Valencianas. La Cabecera del Palancia". Vol. VIII. Centro Excursionista de Valencia. Valencia, 2000.
- Almerich Iborra, José Manuel*: "Alto Palancia-alto Mijares. Rutas en bicicleta de montaña". Vol. VI. Centro Excursionista de Valencia. Valencia, 2001.
- Gispert Macián, Luis*: "Por tierras del Alto Palancia". Edit. Marí Montañana. Valencia, 1982.