


## LA VUELTA AL CARRASCAL DE AZUÉBAR

- *Luis Gispert Macián* -

*El carrascal y el collado de acceso a la cumbre*

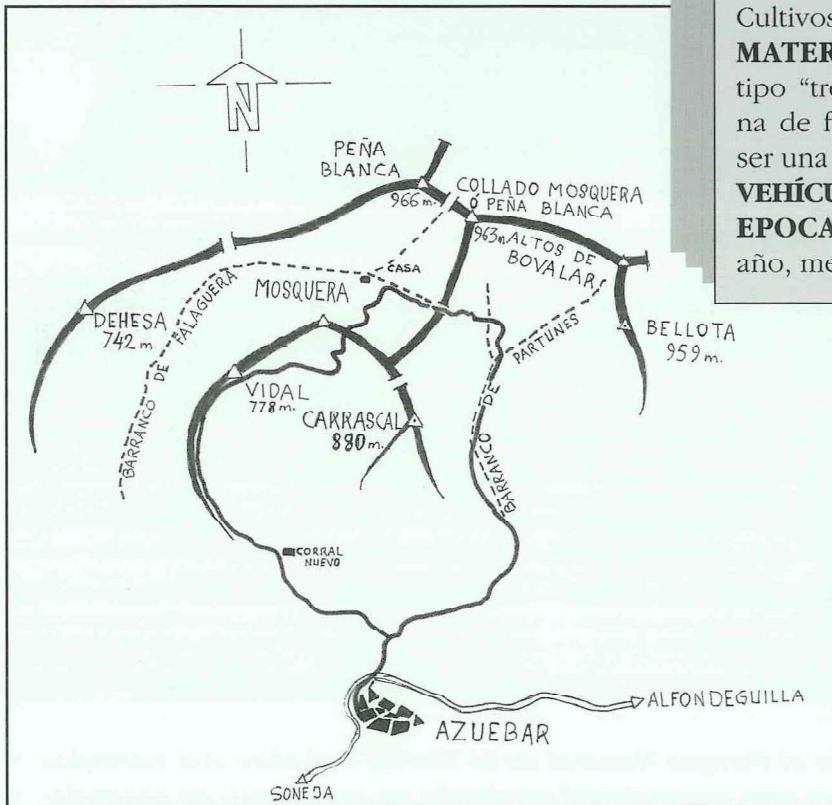


**L**as opciones excursionistas por el Parque Natural de la Sierra Espadán son variadas y atractivas. Los recorridos por este excepcional territorio se convierten en ascensiones a sus cimas; travesías, uniendo sus vertientes, salvando collados y atravesando estrechos valles y boyas, así como itinerarios circulares. Actividades que nos aproximan al paisaje, a su peculiar morfología geológica (el rodeno), a su vegetación, con la particularidad de los bosques de alcornoques, reliquia de esta bella sierra que atesora un rico patrimonio natural.

*Son espacios que hay que proteger en nuestras marchas a pie, realizarlas con una conciencia de respeto y amor al ambiente natural en beneficio de todos.*



El Pico Espadán desde Peña Blanca



## CARRASCAL DE AZUÉBAR



### FICHA TÉCNICA

**ZONA:** Sierra de Espadán.

**TEMAS:** Senderismo. Aspectos de interés natural y paisajístico.

**DURACIÓN:** 4 horas, 30 minutos.

**DESNIVEL:** 480 m.

**DIFICULTAD:** Media.

**ESFUERZO:** Medio.

**TERRENO:** Bosque. Terrenos en desnivel. Cultivos de secano.

**MATERIAL RECOMENDADO:** Botas ligeras tipo "trekking", mochila, chubasquero, máquina de fotografiar, comida y agua suficiente al ser una excursión larga.

**VEHÍCULO:** Se utiliza hasta el punto de partida.

**EPOCA RECOMENDADA:** Durante todo el año, menos en el verano por el calor.



Azuébar.  
Monumento a D. Gonzalo Piquer Soler.



### PARA LLEGAR A NUESTRO DESTINO

La llagada a Azuébar, punto de partida de este itinerario circular, es mediante la carretera de Soneja a Nules CV-230. En esta villa se aparca el vehículo. La superficie de su término es de 23,38 km<sup>2</sup>, aunque el lector puede obtener una mayor información de este municipio con la lectura del trabajo monográfico dedicado a Azuébar, realizado por José Martí Coronado, y publicado en el n° 11 (julio, 2000) del ICAP.

## RECORRIDO SUGERIDO



La presente ruta *Vuelta al Carrascal de Azuébar* constituye un interesante acceso a la sierra Espadán. Se trata de una excursión circular, que rodea la cumbre dominante de un importante sector de esta cadena montañosa. El punto de partida es la población de Azuébar, a donde se regresa una vez finalizada la vuelta.

Es una excursión bonita, donde el ambiente rural se respira en la mayor parte del recorrido, resuelta mediante cómodos caminos y buenos senderos, que permiten conocer


Espadán.

Aunque en la ida la subida por La Torreta y Las Balsicas desde el barranco Vidal implique un acusado desnivel, el recorrido, aunque largo, está dentro de las posibilidades de todo excursionista, que disfrutará ampliamente del patrimonio paisajístico de la sierra.

En la parte media del itinerario se sitúa la belleza forestal de Mosquera, desde donde parte el regreso por el escenario del barranco de Partunes, bajo la expresiva atalaya del pico Bellota, pasando por Los Chorros, cerca ya de Azuébar.

El recorrido hasta el valle de Mosquera sigue las señalizaciones del PRV-63.6 (Sendero de Pequeño Recorrido), dos rayas paralelas horizontales de color blanco y amarillo. Su trazo nos indicará la marcha en todo momento, careciendo por tanto de dificultad su seguimiento. Itinerario por pista desde la población de Azuébar hasta el umbral de la sierra, dando paso a un sendero que remonta el espaldar de este sector de Espadán que domina el monte Carrascal (880 m.), sector conformado por redondeados promontorios y pequeños collados. Son parajes elevados que nos brindan la majestuosidad de los paisajes de la sierra y estupendas vistas hacia el valle del Palancia.

Al salir de Azuébar por el paseo de las Carboneras, tomando la carretera CV-230 que se dirige a Alfondeguilla, hay que desviarse por una pista asfaltada que parte por la izquierda al final de este paseo (el monte Carrascal lo tenemos enfrente, en línea recta), y tomar por la derecha, tras cruzar la rambla de Azuébar, un camino de tierra que sigue el curso de la rambla, el cual empalma con otro camino de tierra, más ancho, que nace de la carretera unos 150 metros desde el citado final del paseo de las Carboneras; camino que hay que abandonar a unos cien metros de la rambla para seguir por la izquierda por otro camino más marcado que discurre entre campos de almendros, y, a los pocos minutos, ante una granja porcina, que se deja a la derecha. (*Este camino será el que nos devolverá a Azuébar cuando se efectúe el regreso desde Mosquera*).



El Carrascal desde el Pico Cullera.

Se deja, pues, este camino una vez rebasado el acceso a la citada granja y se toma por la izquierda un ramal de pista que cruza un pequeño barranco, que acostumbra a llevar un regato de agua, registrando este arranque un tramo empedrado y un cartelito que anuncia "Los Chorros". Dobla seguidamente a la derecha y a unos 5 minutos contados desde el barranco se deja a la izquierda un camino y tres minutos después otro a la derecha, que se introduce en un terreno poblado de carrascas, llegando, cuatro minutos después, ante una bifurcación, continuando por el ramal de la izquierda, salpicado de olivos, que nos conducirá a los cincuenta metros a otro nuevo desvío, siguiendo por el camino de la izquierda que ribetea en cuesta un pinar. Al final del repecho aparece otra bifurcación, con desvíos a la izquierda que debemos ignorar. Se toma el caminito de la derecha, donde unos algarrobos pautan este punto. Se dirige hacia un altozano, coronado por el corral Nuevo, que se ve perfectamente desde el mentado desvío.

Al llegar ante el corral, que se deja a mano derecha, un cartel del PR señala las direcciones de Mosquera y Azuébar. Desde el cercano mirador del corral se abarca una buena perspectiva del valle que se ha cruzado. Bancales de olivos con su tono gris surgen tras un festón de pinos y alcornoques que tapizan los pies de los montes circundantes.




Valle de Mosquera.

Nuestro camino llega a las vertientes de la sierra; discurre entre antiguos terrenos abancalados el monte Carrascal se eleva a la derecha, defendido por las anfractuosidades de una orografía áspera.

Dispersas muestras de vegetación autóctona acompañan el recorrido, llegando a unos 8-10 minutos desde el corral Nuevo, al poste de ubicación que señala "barranco Vidal", que se cruza. El camino que ha servido como itinerario se transforma unos seis minutos después en sendero, que se va afianzando sobre el terreno a medida que se eleva hacia la cabecera de la barrancada, pasando junto a una caseta y orillando por un empinado trecho antiguos bancales de almendros dispuestos en graderío.

Las señales del PR guían la marcha, ascendiendo por la pendiente por un austero terreno afectado por los incendios, pero que tiene la ventaja a medida que se gana altura mediante un hábil trazado, de poder disfrutar de una visión amplia de la comarca del Alto Palancia, aunque se interponga en el medio el pico Dehesa, y de la alineación montañosa de la sierra Calderona desde su inicio en el monte Picaio.

Al llegar a las cotas altas por donde se proyectan las respectivas cabeceras de los barrancos que afluyen a la rambla de Azuébar, las pendientes se suavizan, se pasa ante Las Balsicas (hay cartel) y los paisajes de la sierra van mostrando su bella fisonomía, apareciendo muy atractivo el pico Espadán, entre un sugestivo marco serrano en el que descuella el color rojizo de las areniscas, decorando como escarpadas coronas los picos Pastor, Peña Blanca, Bellota y Carrascal.



*Senderismo por el Parque Natural de Espadán.*

Nuestro itinerario continúa pista abajo, en dirección a Azuébar. El curso del barranco Partunes acompaña el descenso, brindando con sus espesuras rincones y parajes llenos de encanto, en cuyas frondas se aprecian espléndidos ejemplares de alcornoques. Por encima de la pista recaen las pendientes del Carrascal, moteadas por encajes de rodano de vistoso colorido.

A los 30 minutos de recorrido por la ancha pista surge una bifurcación. En el vértice aparece un poste de dirección compuesto por señales de madera con tres partes acabadas en punta que indican el punto a donde se dirigen los caminos: "CastillejoAzuébar"; "Chorros-Azuébar" y "Chóvar-Eslida".

Nuestro itinerario hacia Azuébar sigue por el carnino de la izquierda, "ChorrosAzuébar", aunque también se puede ir por el Castillejo. Este camino proyecta un suave descenso atravesando

El sendero va deslizándose, sinuoso y claro, entre un manto vegetal que se va regenerando y embelleciendo este prominente sector de Espadán (jaras, brezos, enebros, carrascas, alcornoques y algunos pinos), aunque aún presente troncos caídos, ennegrecidos.

Y tras unos 30 minutos desde Las Balsicas, el sendero pasa a la vertiente contraria, la del valle de Mosquera, más frondosa forestalmente, ocupada enteramente por espesos alcornoques y una interesante diversidad de plantas que crecen entre este típico árbol de Espadán.


El sendero baja en zigzag al fondo del valle entre la vigorosa vegetación forestal, atenuando la inclinación de la pendiente, y cuando se alcanza, en vez de continuar por la izquierda valle abajo siguiendo las marcas del PR, se sigue por la derecha valle arriba, tomando un sendero por la cuenca del barranco que lleva al excursionista en unos doce minutos a un collado, desde el cual se aprecia notoriamente la cabecera del barranco Partunes y el perfil dominante y esbelto del pico Bellota enfrente.

*(Desde lo alto de este collado otro sendero parte por la derecha, elevándose hasta alcanzar otro collado superior, por donde pasa la ruta de ascensión al Carrascal, señalada por mojones de piedra).*

Por la pendiente opuesta de este collado baja el sendero con sus revueltas, dibujando cortos trechos empinados. Nos sitúa en unos diez minutos más en una pista que, valle arriba, dobla por las faldas de las pronunciadas laderas del pico Bellota.



*El Carrascal desde El Corral Nuevo.*



El Carrascal desde el Barranco Partunes.

*“Decir que el pueblo de Azuébar es bonito es hacer justicia -relataba en 1963 el ilustre escritor Luis B. Lluch Garín- porque el pueblo de Azuébar aparece escalonado en la ladera de una colina de suaves pendientes coronada por las ruinas de un castillo. Las casas son blancas, de encaladas fachadas y tejados de color musco. Los balcones y ventanas motean de negro la albura de sus fronteras, y desde lejos, teniendo como fondo unas líneas de montaña, parecen las casas como una guiñada que hacen al caminante que llega hasta el pueblo “.*

do campos de olivos y reductos de verdor. Airosos bosquecillos de carrascas también lo festonean, así como orlas arbustivas de lentiscos, convirtiendo el retorno a Azuébar en una caminata agradable. Incluso el caminar por la llanada se hace cómodo. Cultivos de olivos y almendros se extienden por este recogido valle. Bancales bien trabajados. Almendras y un exquisito aceite.

Las ruinas del castillo de Azuébar vigilan el último cuarto de hora del itinerario. Detrás del cerro se apiña la pintoresca villa. Se entra de nuevo por el paseo de las Carboneras. Por la izquierda le llega la calle dedicada al cronista de la villa, Vicente Simón. Y en la entrada al pueblo, frente a la Glorieta, un recoleto y ameno jardín exoma el monumento a Gonzalo Piquer Soler. Administrativo. Hijo predilecto de Azuébar. Erigido en 1994 por el Ayuntamiento de la villa y sus vecinos. Hermoso recuerdo.



Señalizador vertical del Castillejo.

**HORARIO**

Azuébar-Granja porcina.....	15 minutos.
Granja porcina-Corral Nuevo.....	30 minutos.
Corral Nuevo-Las Balsicas.....	55 minutos.
Las Balsicas-Fondo valle Mosquera.....	45 minutos.
Fondo valle Mosquera-Conexión pista Partunes...25 minutos.	
Conexión pista Partunes-Señalizador Castillejo.....	30 minutos.
Señalizador Castillejo-Granja porcina.....	40 minutos.
Granja porcina-Azuébar.....	15 minutos.
<b>TOTAL: 4 horas 30 minutos a 4 horas.45 minutos.</b>	



*Valle de Mosquera.*

Cualquier momento es bueno para visitar la villa de Azuébar. Recorrer sus calles, estrechas y en pendiente. Sus plazoletas, una de ellas presidida por la iglesia, dedicada a San Mateo Apóstol. Villa de Azuébar y agua de Azuébar. Sí, de su manantial más importante: el de la filente del Sas.

Otra alternativa a este itinerario es regresar a Azuébar desde el valle de Mosquera, reemprendiendo la andadura a partir de la casa del mismo nombre. Un camino de tierra recorre el valle bajo el ambiente forestal de Mosquera. Pasa junto a los manantíos de la fuente del Sas, orillando el barranco de la Falaguera. Este camino, sin abandonarlo, nos conducirá a Azuébar. A cuatro kilómetros del pueblo este camino está asfaltado, flanqueando bancales de almendros y olivos.



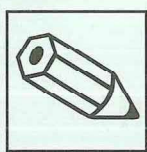
*El Camino es de muy amable andadura.*



*Azuébar.*



*El Carrascal de Azuébar.  
Al fondo, el Pico Bellota.*



## ANEXOS

### OTRAS RECOMENDACIONES

-El horario señalado en esta ruta a pie de carácter orientativo no incluye los ratos empleados para descansar, para comer, apreciar las panorámicas o hacer fotos.

-No es recomendable salir solo.

-Presta atención en los tramos empinados.

-Respetar la naturaleza. No dejar ni enterrar los desperdicios; deposítalos en una bolsa de plástico y llévatela a donde haya servicio de recogida.


-Bajo ningún concepto debemos encender fuego.

-Respetar y cuidar las fuentes. También las plantas y animales.

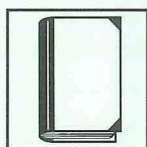
-Incluye en la mochila un pequeño botiquín.

-Lleva un bloc de notas para apuntar los detalles más significativos de la excursión.

-Recuerda que caminas por un Parque Natural, un espacio protegido que todos debemos respetar.



### BIBLIOGRAFÍA



-Simón Aznar, Vicente: **Noticias históricas de Azuébar.** Ayuntamiento de Azuébar. 1987.

-"Azuébar". I.C.A.P. Nº 11, julio, 2000.

-Gispert Macián, Luis: **Caminando por la sierra Espadán.** Ed. Marí Montañana. Valencia, 1980.

-Cebrián, Rafael: **Montañas Valencianas. Sierra Espadán.** Centre Excursionista de Valencia. 1999.